ПРАВИЛА ЗЕМЛЕПОЛЬЗОВАНИЯ И ЗАСТРОЙКИ ХААПАЛАМПИНСКОГО СЕЛЬСКОГО ПОСЕЛЕНИЯ СОРТАВАЛЬСКОГО МУНИЦИПАЛЬНОГО РАЙОНА РЕСПУБЛИКИ КАРЕЛИЯ

Карта градостроительного зонирования

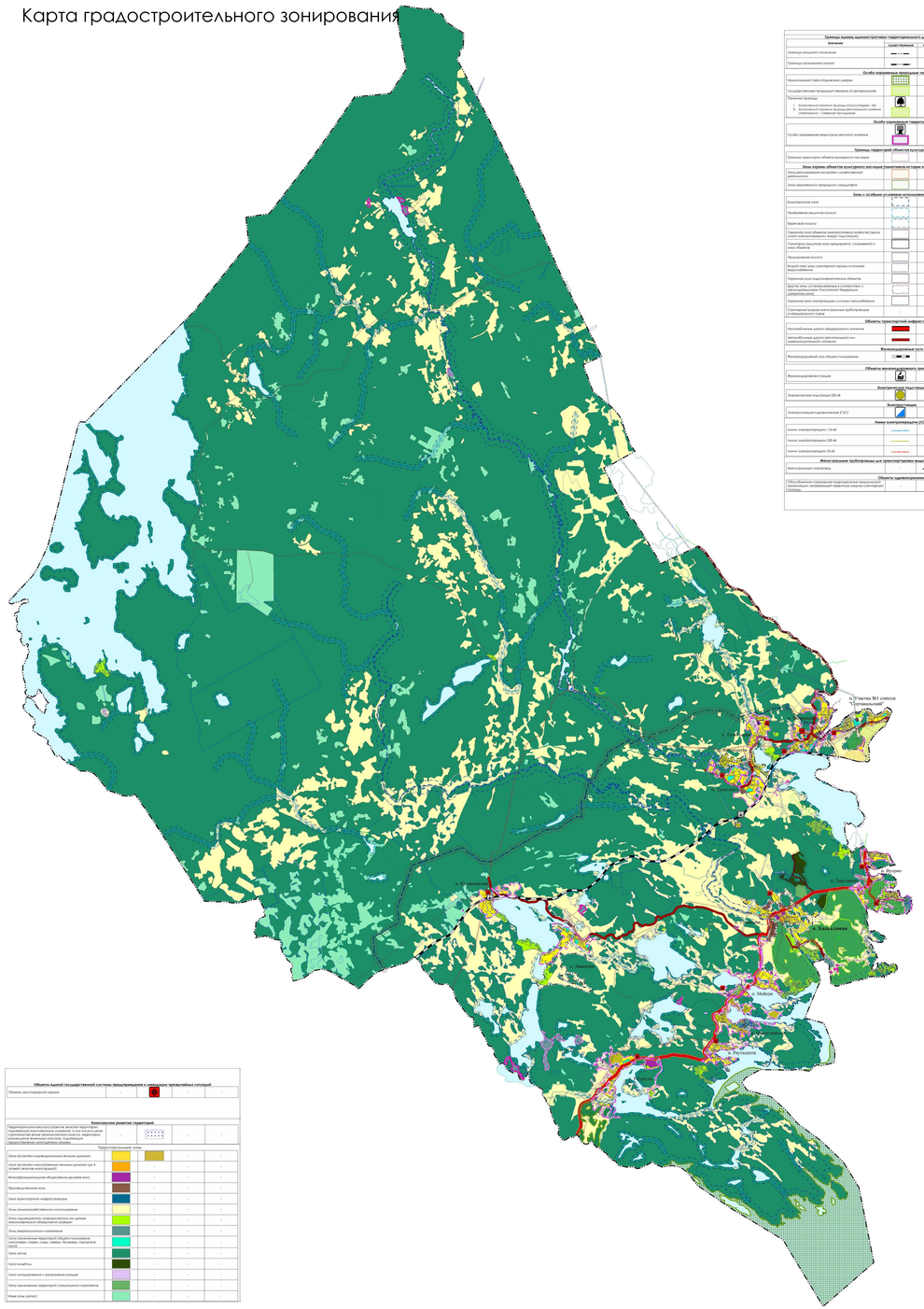

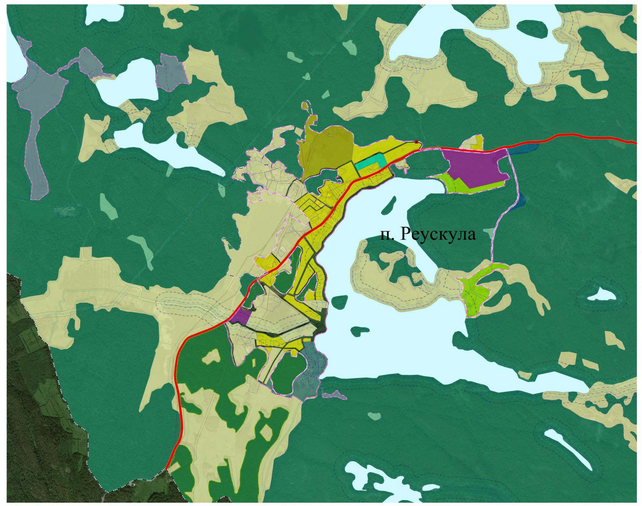

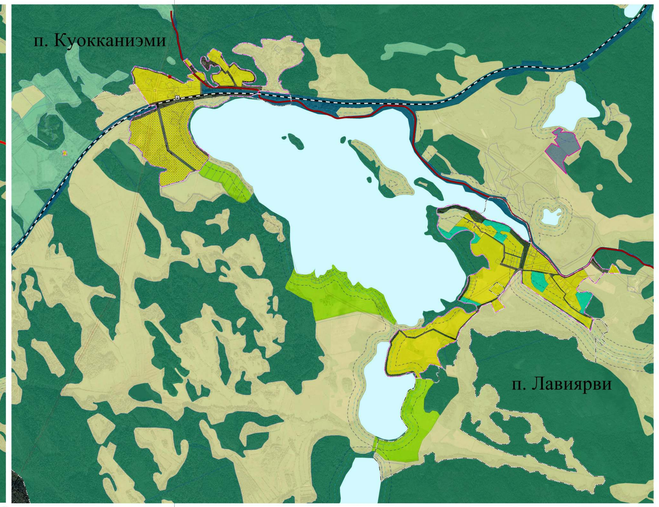

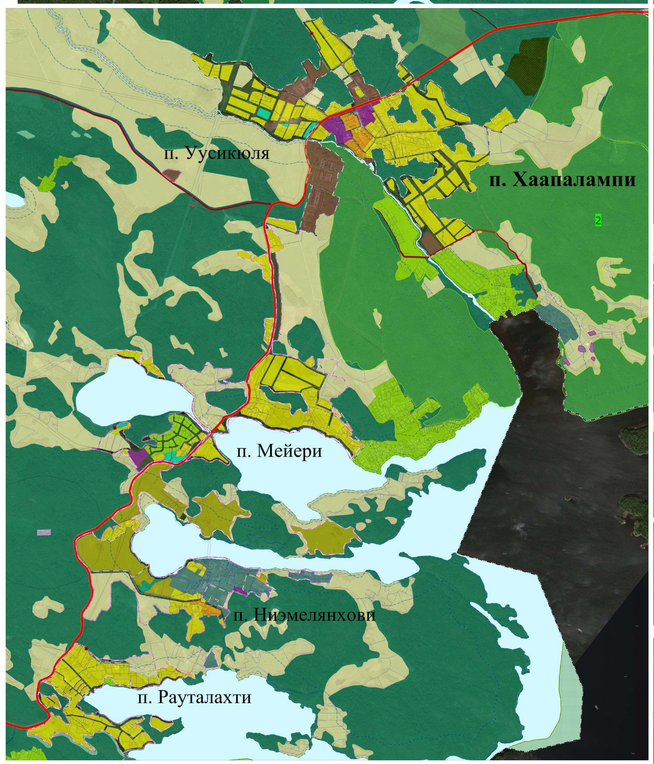

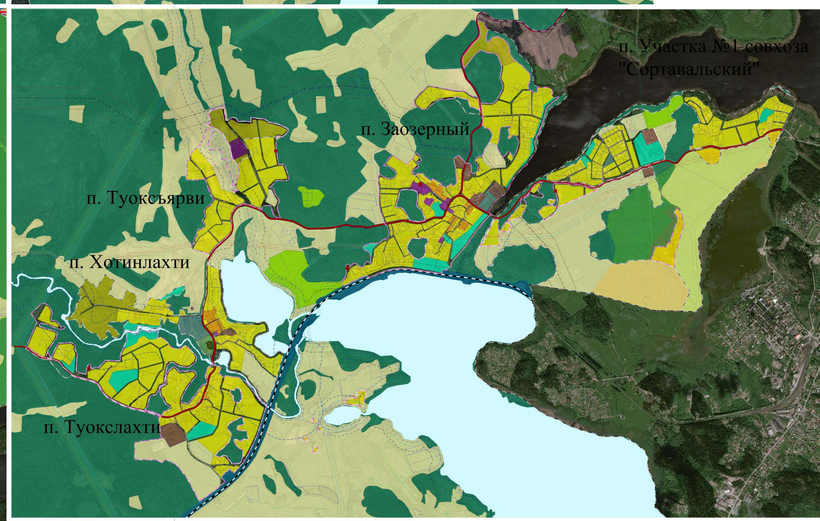

УСЛОВНЫЕ ОБОЗНАЧЕНИЯ

Границы Калевалы, административно-территориального деления Российской Федерации

Значение	Существующее	Устанавливаемое	Изменяемое (уточняемое)	Упраздняемое
Граница сельского поселения			-	-
Граница населенного пункта			-	-

Особо охраняемые природные территории

Национальный парк «Калевальские озера»			-	-
Государственный природный заказник «Сортавальский»			-	-
Памятник природы: 1. Ботанический памятник природы «Сосна Мерзер - 65» 2. Ботанический памятник природы регионального значения «Калевалинец - Семейная Пальмовая»			-	-

Особо охраняемые территории

Особо охраняемая территория местного значения			-	-

Границы территорий объектов культурного наследия

Граница территории объекта культурного наследия			-	-

Зоны охраны объектов культурного наследия (памятников истории и культуры) народов Российской Федерации

Зона регулирования застройки и хозяйственной деятельности			-	-
Зона охраняемого природного ландшафта			-	-

Зоны с особыми условиями использования территории

Водоохранная зона			-	-
Прибрежная защитная полоса			-	-
Береговая полоса			-	-
Санитарная зона объектов электросетевого хозяйства (вдоль воздушных линий электропередачи, опор)			-	-
Санитарная защитная зона предприятий, сооружений и иных объектов			-	-
Прибрежная полоса			-	-
Второй пояс зоны санитарной охраны источника водоснабжения			-	-
Санитарная зона гидрометрических объектов			-	-
Другие зоны, устанавливаемые в соответствии с законодательством Российской Федерации (запретная зона)			-	-
Санитарная зона газопровода и систем газоснабжения			-	-
Охранная зона подземных магистральных трубопроводов углеводородного сырья			-	-

Объекты транспортной инфраструктуры

Автомобильная дорога федерального значения			-	-
Автомобильная дорога регионального или межмуниципального значения			-	-

Железнодорожный путь

Железнодорожный путь общего пользования			-	-

Объекты железнодорожного транспорта

Железнодорожная станция			-	-

Электросетевое хозяйство

Электрическая подстанция 220 кВ			-	-

Энергетические ресурсы

Электростанция и гидроэлектростанция (ГЭС)			-	-

Линии электропередачи (ЛЭП)

Линии электропередачи 110 кВ			-	-
Линии электропередачи 330 кВ			-	-
Линии электропередачи 35 кВ			-	-

Магистральные трубопроводы для транспортировки нефти и газообразных углеводородов

Магистральный газопровод			-	-

Объекты здравоохранения

Обособленная структурная подразделение медицинской организации, оказывающей первичную медико-санитарную помощь			-	-

Объекты единой государственной системы предупреждения и ликвидации чрезвычайных ситуаций

Объекты экстренной связи			-	-

Комплексное развитие территорий

Территории комплексного развития, включая территории, подлежащие комплексному освоению, в том числе в целях строительства жилья экономического класса, территории, подлежащие реновации, территории, в границах которых предусматривается осуществление инвестиционных проектов	-		-	-

Территориальные зоны

Зона застройки индивидуальными жилыми домами			-	-
Зона застройки малоэтажными жилыми домами (до 4 этажей, включая мансардный)			-	-
Многофункциональная общественно-деловая зона			-	-
Производственная зона			-	-
Зона транспортной инфраструктуры			-	-
Зона сельскохозяйственного использования			-	-
Зона рекреационного назначения			-	-
Зона специального назначения, связанная с захоронением			-	-
Зона акваторий			-	-
Зона лесов			-	-
Зона кладбищ			-	-
Зона складирования и захоронения отходов			-	-
Зона озелененных территорий специального назначения			-	-
Иные зоны (зоны)			-	-

Изм.	Кол.	Лист.	Надок.	Подпись	Дата	Правила землепользования и застройки Хаапалампинского сельского поселения Сортавальского муниципального района Республики Карелия
Директор		Снегова Я.С.				Стадия / Лист / Масштаб
ГАП		Шабаева А.А.				
						Карта градостроительного зонирования
						ООО "Градостроительные системы"